

**COMUNE DI BREME  
PROVINCIA DI PAVIA**

**STUDIO GEOLOGICO DEL TERRITORIO COMUNALE  
SECONDO LA D.G.R. LOMB. N.IX/2616 DEL  
30/11/2011 (AGGIORNAMENTO DEI "CRITERI ED  
INDIRIZZI PER LA DEFINIZIONE DELLA  
COMPONENTE GEOLOGICA, IDROGEOLOGICA E  
SISMICA DEL PIANO DI GOVERNO DEL  
TERRITORIO, IN ATTUAZIONE DELL'ART.57,  
COMMA 1, DELLA L.R. 11 MARZO 2005 N.12")**

10 ottobre 2012  
**REV. Giugno 2013**

**CARTA DI SINTESI  
modificata a seguito del parere della  
Provincia di Pavia  
Delibera 158/2013 del 22/05/2013**

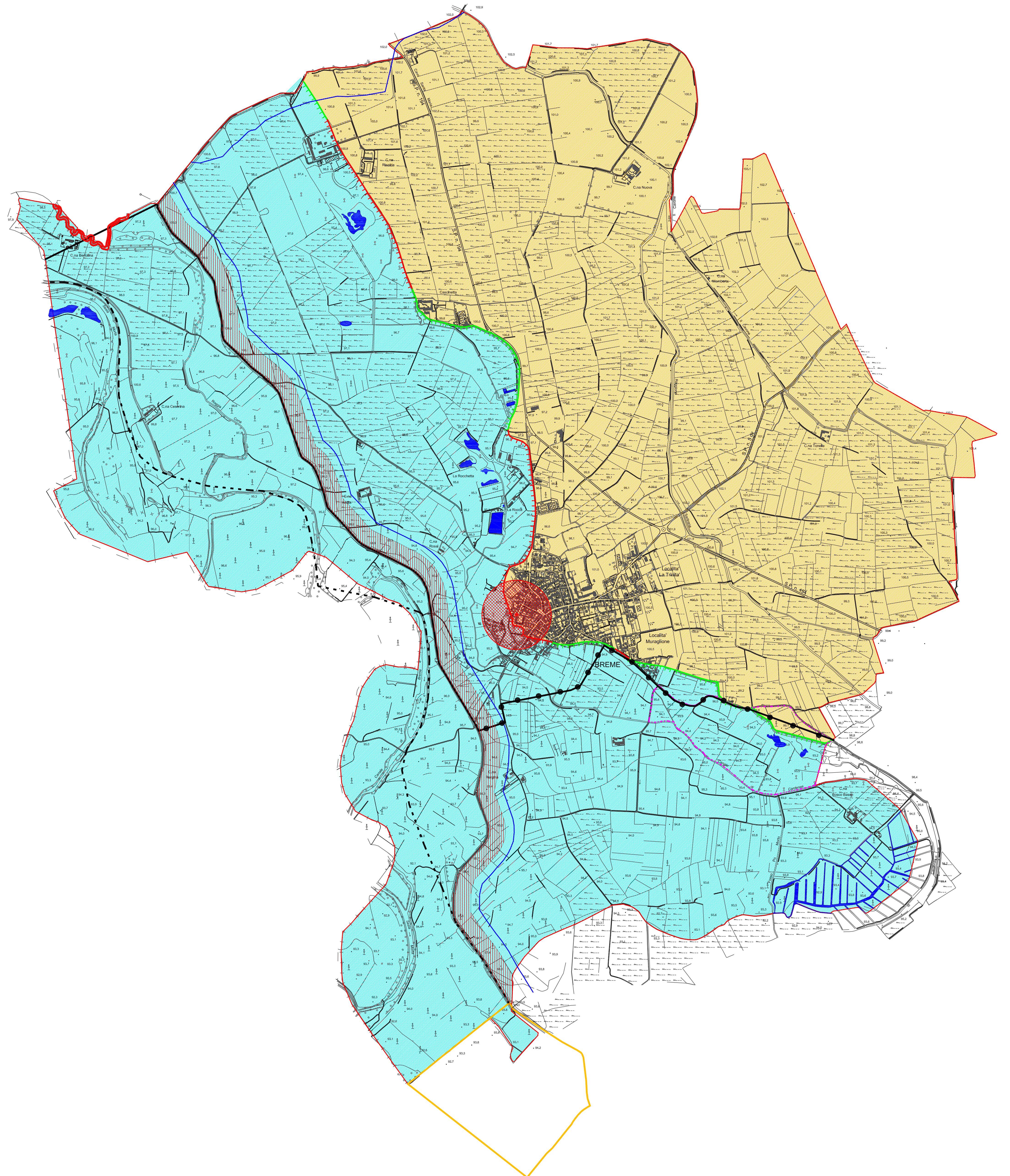
scala 1:10.000




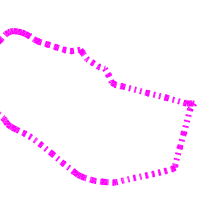








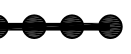
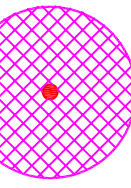

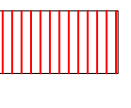
TAV. 4C - REV.1

a cura di:



Via S.L. Beccari n. 2 - 27027 Gropello Cairoli (PV)  
Tel./Fax: 0382.81.70.38  
e.mail: info@studiogeologicorilobite.com



-  Comune di Breme
-  Area a bassa soggiacenza della falda dove il livello e la direzione di flusso sono condizionati dal Fiume Po  
Soggiacenza minima: 0,50 m (periodo estivo: Luglio-Agosto)  
Soggiacenza massima: 2,00 m (periodo invernale: Gennaio-Marzo)  
Vulnerabilità dell'acquifero elevata
-  Area con soggiacenza minima della falda freatica, pari a 3-5 m dal piano campagna nel periodo estivo - Luglio-Agosto.  
Vulnerabilità dell'acquifero alta
-  Riserva naturale Garzaia della del Bosco Basso - IT 2080007
-  Emergenza della falda idrica per cause naturali o per interventi antropici
-  Orlo di terrazzo morfologico ben delimitato
-  Orlo di terrazzo morfologico non ben delimitabile (in parte fortemente antropizzato)
-  Ambiti delle attività estrattive Ate g01
-  Fascia di 10 m (R.D. 523/1904) a partire dalle sponde attive e protratta verso la campagna di corsi d'acqua classificati come pubblico (Roggia di Valle). Tutti i corsi d'acqua riportati in carta che non hanno rappresentazione grafica, fanno parte o di consorzi di bonifica o di privati; pertanto non sono state trattate e nemmeno riportate sia le fasce di rispetto del reticolo idrico di competenza di tali consorzi di bonifica (Est Sesia) che del reticolo idrico di proprietà di privati per i quali valgono le prescrizioni riportate sulle loro specifiche norme tecniche
-  Limite tra la Fascia A e la Fascia B\*
-  Limite tra la Fascia B e la Fascia C\*
-  Limite esterno della Fascia C\*
-  Limite di progetto tra la Fascia B e la Fascia C\*
- \* Tratto dal PianoStralcio di integrazione al Piano per l'Assetto Idrogeologico (PAI) e riportato anche sul PTCP della Provincia di Pavia
-  Area di rispetto (art.94 del D.Lgs 152/2006 e succ. modifiche, D.G.R. Lomb. 15137/96 e D.G.R. 7/12693 del 2003) del pozzo ad uso idropotabile definita con criterio geometrico (200 m di raggio del pozzo) comprendente la fascia di tutela assoluta (10 m di raggio dal pozzo)
-  Limite della fascia di 150 m dai corsi d'acqua sottoposta a vincolo paesaggistico ai sensi dell'articolo 142 comma 1c D.Lgs 42/2004 ricadente all'interno del territorio comunale di Breme
-  Fascia perimetrale dell'argine maestro con estensione pari a 100m potenzialmente interessato in caso di piene straordinarie ed eccezionali del Fiume Po da moti di filtrazione verso l'alto con formazione dei così detti "fontanazzi"